

## POINT PATRIMOINE LA ZONE HUMIDE DE LANN HIR

C'est une zone protégée d'1,9 ha qui se situe au Sud-Ouest de Sainte-Anne-d'Auray. Des chantiers « Nature » ont travaillé à la restauration de ce site sensible. Elagages, creusements de mares, mise en place de passerelles ont été effectués afin de retrouver des habitats de lande d'origine, l'intégrité de la saulaie et favoriser la venue des batraciens.

Cet écosystème fait de bois, de plantes hygrophiles (ajoncs, bruyère,...) et de lande humide avec mosaïque de chênaies-saulaie, de bouleaux et de pins, permet aux amphibiens, reptiles et oiseaux de cohabiter.

La présence d'un sol tourbeux (fibreux et noir) reflète une grande richesse en matière organique. Selon l'absence d'oxygène, il peut parfois être bleu, gris. Et si, l'envie vous venait d'y passer en automne ou hiver... par sécurité prévoyez des bottes ! Car qui dit zone humide, dit pieds mouillés !



### LE CODE DU BON RANDONNEUR

Veillez stationner dans les emplacements réservés à cet effet, afin de ne pas gêner le trafic ou quelque activité.

Respectez les propriétés privées en restant sur les sentiers.

Tenez vos chiens en laisse.

Gardez les milieux naturels propres en ne laissant aucun débris.

Veillez à respecter la signalisation des itinéraires ainsi que les habitats et espèces qui les entourent.

Partagez les espaces naturels en restant attentifs aux autres usagers. Par exemple, en vélo, adaptez votre vitesse et laissez la priorité aux piétons.

Lorsque vous longez une route, restez sur le bas-côté.




Mauvaise direction



Direction tout droit



Direction droite ou gauche



Pèlerinage de Saint-Jacques de Compostelle

### COORDONNÉES MAIRIE DE SAINTE-ANNE-D'AURAY

02 97 57 63 91


contact@sainte-anne-auray.bzh

www.sainte-anne-auray.com

## Circuit ZONE HUMIDE DE LANN HIR



Sainte-Anne d'Auray



**Direction sud du camping** vers une haie sur talus.

Au niveau du Chalet traversez le camping sur 250 m, entrez sur le site prenez à droite afin de faire le tour de la zone humide.

1. Au bout, vous apercevrez un autre talus dissimulant un chemin. Empruntez ce dernier en vous dirigeant sur votre droite, poursuivez en suivant le chemin.

2. **Traversez l'espace boisé** et 2 nouvelles possibilités :

3. 100 m avant le manège du centre équestre de Kerniolen Pluneret, prenez sur votre gauche (au niveau d'un panneau de retour vers la zone humide). Ne prenez pas le chemin d'exploitation, traversez un espace boisé menant à un chemin creux. Au bout du chemin creux vous arrivez sur une route communale (un pylône à proximité). Vous prenez sur votre gauche et poursuivez tout droit vers le village de Lomelec.


Au village de Lomelec, prenez sur votre gauche atteignez un chemin creux. Suivez le fléchage en place, celui-ci vous fera prendre à droite puis 300 m plus loin à gauche (à l'ouest d'un lotissement). Longez des propriétés et poursuivez tout droit jusqu'au bassin tampon, traversez le lotissement de Kerdeliau, prenez sur votre gauche sur le chemin de Kerdeliau, tout droit sur 300 m, rentrez par la droite dans la zone humide.

Après 400 mètres rejoignez le parking du camping.

### Variante :

2. A l'intersection au niveau du manège du centre équestre, prendre à droite direction Sainte-Anne-d'Auray. Là vous déboucherez près du camping du Motten rue Jean-Pierre Calloc'h. En prenant à droite vous reviendrez donc au point de départ.





3.5 KM



30 MIN



CAMPING

### Légende :

- Itinéraire principal :
- 4km de variante :
- Limite communale :
- Point de départ :
- Sens du balisage :



**Visorando**



Randonnée n°17705119

